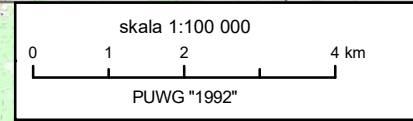





**SŁOWIŃSKI PARK NARODOWY**  
**MAPA OBSZARU NATURA 2000 PRZYBRZEŻNE WODY BAŁTYKU PLB990002 W CZĘŚCI POKRYWAJĄCEJ SIĘ Z OBSZAREM PARKU**  
(STAN NA DZIEŃ XX.XX.XXXX)

Załącznik nr 4 do rozporządzenia Ministra Klimatu i Środowiska  
z dnia ..... (poz. ....)



**Legenda**

Podkład topograficzny: Baza Danych Obiektów Topograficznych (BDOT)  
- [www.geoportal.gov.pl](http://www.geoportal.gov.pl)

-  Obszar Słowińskiego Parku Narodowego
-  Obszar Specjalnej Ochrony Natura 2000 Przybrzeżne Wody Bałtyku PLB990002
-  Obszar Specjalnej Ochrony Natura 2000 Przybrzeżne Wody Bałtyku PLB990002 w części pokrywającej się z obszarem Słowińskiego Parku Narodowego